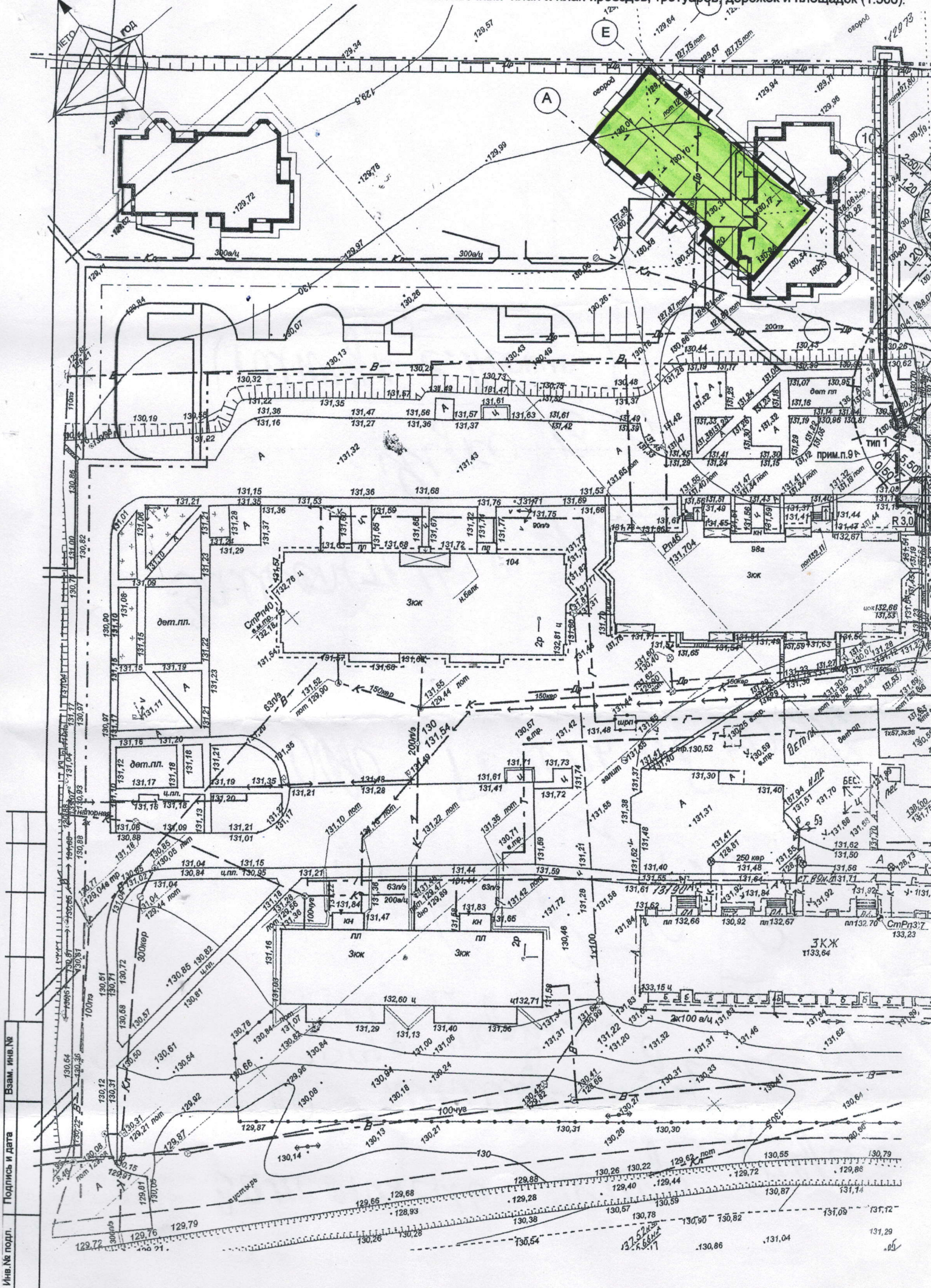
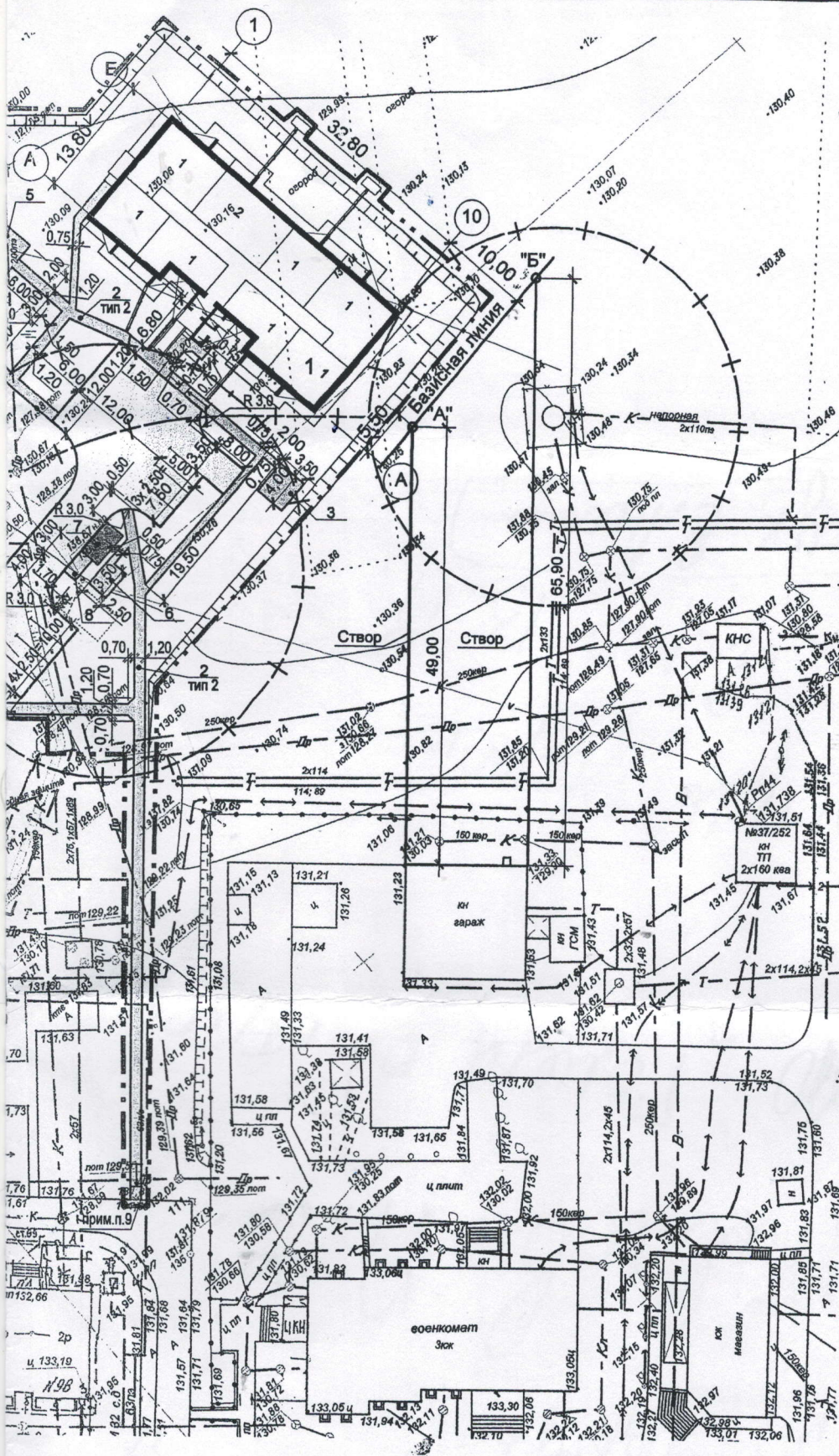





Разбивочный план и план проездов, тротуаров, дорожек и площадок (1:500).



Имя, № подл. Подпись и дата Взам. инв. №



**Условные обозначения:**

- Граница подсчета объемов работ по объекту № 65/14
- - - Граница подсчета объемов работ по объекту №133/09  
"Квартал секционной застройки по ул.Шевелева в г.п.Лоев"
- + + + Граница санитарно-защитной зоны
-  Участок сопряжения проезжей части и пешеходной зоны. См. примеч.п.4
-  Резервная площадка для организации парковки спецавтотранспорта инвалидов  
См. примеч. п. 3
-  Демонтаж бортового камня БР 100.30  
См. примеч. п. 9

Изм.	Кол.	Лист	№ док	Подпись	Дата
ГИП					
Нач. отд.					
Разработал					
Н.контр.					

**Многоквартирный жилой дом по ул.Шевелева в г.п.Лоев (позиция 7)**

Схема размещения объекта

Стадия	Лист	Листов
с		